woj. łódzkie
pow. brzeziński
gm. 102105_2 Rogów
obr. 0001 Jasień
dz. 110

GEO-POMIAR
Usługi Geodezyjne Robert Kot
ul. Łódzka 19d, 97-221 Rokiciny-Kolonia
NIP 7712743043 REGON 101418833
tel. 781-224-540

# Mapa do celów projektowych

skala 1 : 500

Aktualna na dzień: 09.09.2025
Układ współrzędnych 2000_7
Poziom odniesienia: PL-EVRF2007-NH
Granice działek wkreślono zgodnie z EGiB
Mapa została wykonana bez ustalenia obciążeń ujawnionych w księgach wieczystych
ID zgłoszenia BG.6641.590.2025

**Starosta Brzeziński**
**ul. Sienkiewicza 16, 95-060 Brzeziny**

Na podstawie art. 28b, ust.1 ustawy z dnia 17 maja 1989 roku Prawo Geodezyjne i Kartograficzne uzgodniono sytuowanie projektowanych sieci uzbrojenia terenu.

Dokumentacja BG.6630.56.2025
Sieć elektroenergetyczna
Gmina Rogów obręb Jasień dz. 110
była przedmiotem narady koordynacyjnej, która zakończyła się dnia 23.01.2026
w siedzibie Wydziału Budownictwa, Geodezji i Gospodarki Nieruchomościami
ul. Sienkiewicza 11, 95-060 Brzeziny

z up. STAROSTY
Przemysław Burzyński
p.o. geodety powiatowego
Pieczęć i podpis

29.01.2026
Data

Dokument podpisany przez Przemysław Rafał Burzyński
Data: 2026.01.29 09:10:30 CET

| | | | |
|---|---|---|---|
| INWESTYCJA | Budowa sieci energetycznej oświetlenia drogowego Jasień dz.110 | | |
| INWESTOR | Gmina Rogów ul. Żeromskiego23 95-063 Rogów | | |
| WYKONAWCA | EL-MAT Michał Kwiecień ul.Wierzbowa 25<br>95-040 Koluszki | | |
| TYTUŁ RYSUNKU | Projekt Zagospodarowania Terenu | | |
| STANOWISKO | IMIĘ NAZWISKO | NUMER UPRAWNIEŃ | PODPIS |
| PROJEKTANT | mgr inż.Michał Kwiecień | LOD/4850/PWBE/22 | |
| | | | |
| DATA: 10.2025 | NUMER RYSUNKU | 1 | |
| SKALA: | 1:500 | | |

Szkic orientacji
1:25000

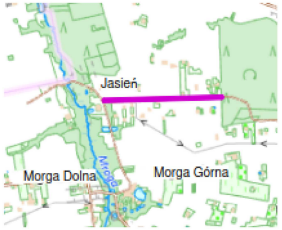
Jasień
Morga Dolna
Morga Górna
Mroga

- - - - - Zakres opracowania

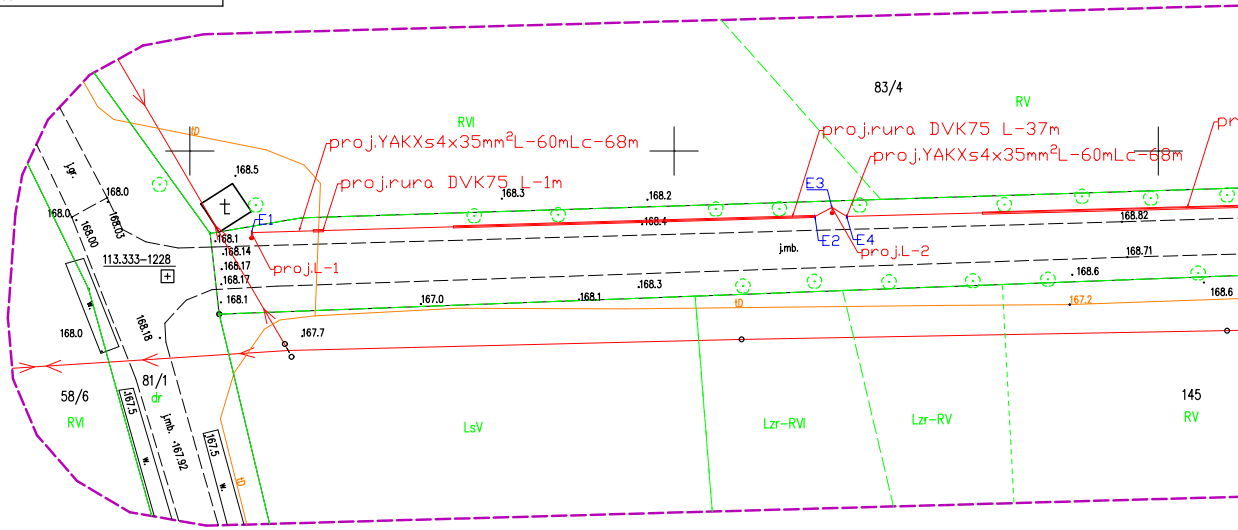
7419550
5745900
83/4
RV
RVI
proj.YAKXs4x35mm²L-60mLc-68m
proj.rura DVK75 L-1m
proj.rura DVK75 L-37m
proj.YAKXs4x35mm²L-60mLc-68m
pr
tD
168.5
168.0
168.0
168.00
168.03
j.gr.
E1
E2
E3
E4
168.1
168.14
168.17
168.17
168.1
proj.L-1
proj.L-2
113.333-1228
168.3
168.2
168.4
168.2
168.4
168.82
168.71
168.6
168.6
168.3
168.1
167.0
168.1
167.7
167.2
j.mb.
168.0
168.18
81/1
dr
58/6
RVI
167.5
j.mb.
167.92
167.5
w.
LsV
Lzr-RVI
Lzr-RV
145
RV
7419550
5745800

Nie wyklucza się istnienia w terenie innych niewykazanych na niniejszej mapie urządzeń podziemnych, które nie były zgłoszone do inwentaryzacji lub o których brak jest informacji w instytucjach branżowych.

wykonał dn. 09.09.2025r.

GEODETA UPRAWNIONY
Świadectwo GGK Nr 22668
inż. Robert Kot
tel. 781-224-540

| | |
|---|---|
| Oświadczam, że niniejszy dokument został opracowany w wyniku prac geodezyjnych i kartograficznych, których rezultaty zawiera operat techniczny pozytywnie zweryfikowany. Jednocześnie informuję, że jestem świadomy odpowiedzialnośd karnej za złożenie fałszywego oświadczenia. | |
| Identyfikator zgłoszenia prac geodezyjnych | BG.6641.590.2025 |
| Organ służby geodezyjnej, który otrzymał zgłoszenie | STAROSTA BRZEZIŃSKI |
| Wykonawca prac geodezyjnych | Geo-Pomiar Usługi Geodezyjne Robert Kot |
| Nr oraz data sporządzenia dokumentu zawierającego wynik pozytywnej weryfikacji | P.1021.2025.1092 z dn. 23.09.2025 r. |
| Imię i nazwisko oraz nr uprawnień zawodowych kierownika prac | GEODETA UPRAWNIONY<br>Świadectwo GGK nr 22668<br>Robert Kot |

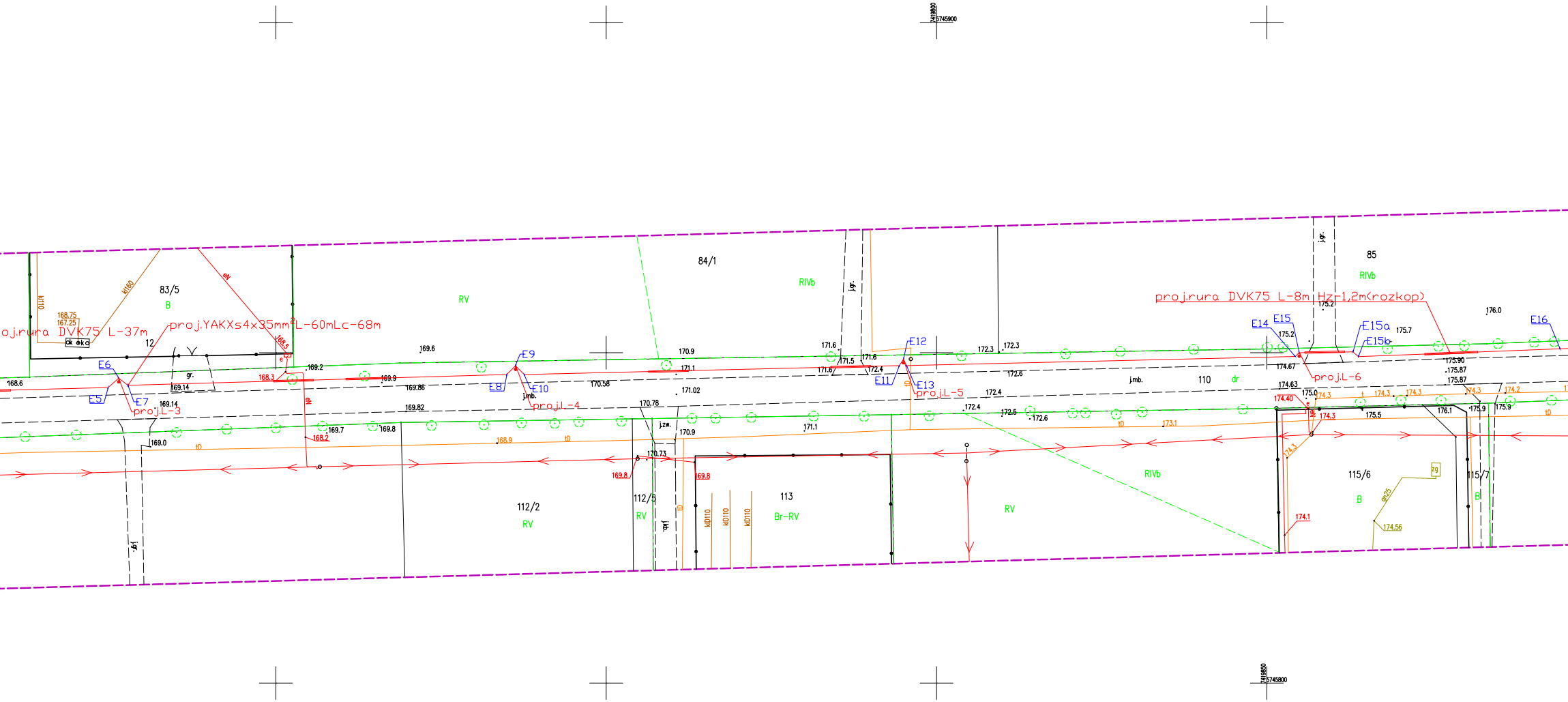
7419800
5745900
7419850
5745800
83/5
B
kl160
kl110
168.75
167.25
ok
ok
oj.rura DVK75 L-37m
12
proj.YAKXs4x35mm² L-60mLc-68m
eN
168.5
e
168.6
E6
E5
E7
proj.L-3
gr.
169.14
169.14
169.0
168.3
169.2
eN
168.2
169.7
169.8
tD
RV
169.6
169.9
169.86
169.82
168.9
E9
E8
E10
j.mb.
proj.L-4
170.58
170.9
171.1
171.02
170.78
j.zw.
170.9
170.73
169.8
169.8
112/2
RV
112/5
RV
j.gr.
j.gr.
tD
klD110
klD110
klD110
113
Br-RV
84/1
RIVb
j.gr.
171.6
171.5
171.6
171.6
172.4
E12
E11
E13
tD
proj.L-5
171.1
172.3
172.3
172.6
172.4
172.4
172.5
172.6
tD
173.1
RIVb
RV
j.mb.
110
dr
85
RIVb
j.gr.
proj.rura DVK75 L-8m Hz-1,2m(rozkop)
175.2
176.0
E14
E15
175.2
E15a
175.7
E15b
E16
174.67
proj.L-6
175.90
175.87
175.87
174.63
174.40
175.0
174.3
t
174.3
174.3
174.3
174.2
e
174.3
175.5
176.1
175.9
175.9
tD
174.3
115/6
B
zg
gn25
174.56
174.1
115/7
B

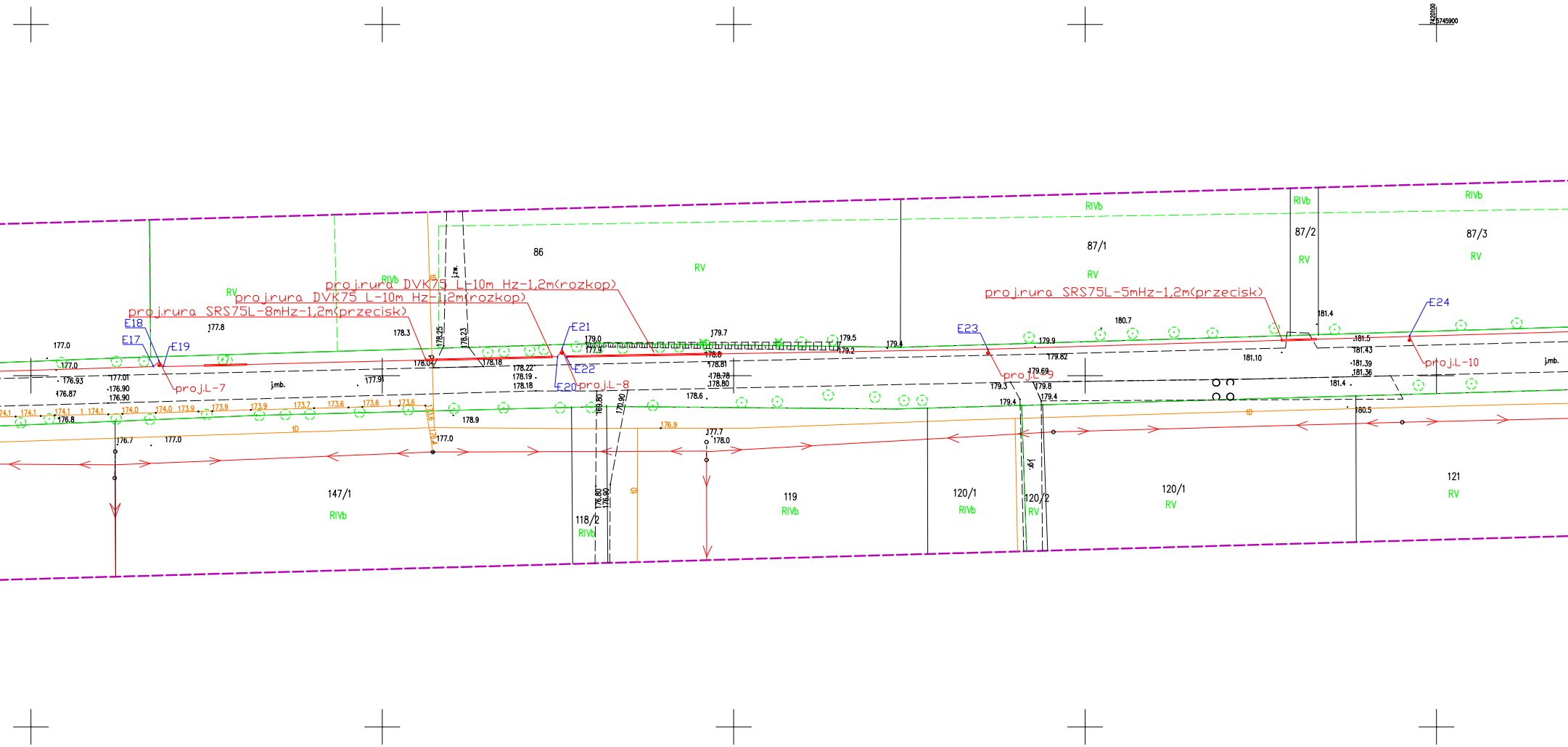
7420100
5745900
86
RV
RIVb
87/1
RV
87/2
RV
RIVb
87/3
RV
RIVb
proj.rura DVK75 L-10m Hz-1,2m(rozkop)
RV
proj.rura DVK75 L-10m Hz-1,2m(rozkop)
proj.rura SRS75L-8mHz-1,2m(przecisk)
proj.rura SRS75L-5mHz-1,2m(przecisk)
E18
E17
E19
proj.L-7
E21
E22
E20
proj.L-8
E23
proj.L-9
E24
proj.L-10
j.zw.
j.mb.
j.mb.
j.gr.
tD
tD
tD
tD
tD
177.0
177.8
177.0
176.93
176.87
177.01
176.90
176.90
176.8
176.7
177.0
177.9
178.3
178.25
178.23
178.04
178.18
178.22
178.19
178.18
179.0
177.9
179.7
178.8
178.81
178.78
178.80
178.6
178.9
177.0
169.80
170.90
176.80
176.90
176.9
177.7
178.0
174.1
174.1
174.1
174.1
174.1
174.0
174.0
173.9
173.9
173.9
173.7
173.6
173.6
173.6
173.6
178.4
179.5
179.2
179.4
179.9
179.82
179.69
179.3
179.8
179.4
179.4
180.7
181.10
181.4
181.5
181.43
181.39
181.36
181.4
180.5
147/1
RIVb
118/2
RIVb
119
RIVb
120/1
RIVb
120/2
RV
120/1
RV
121
RV

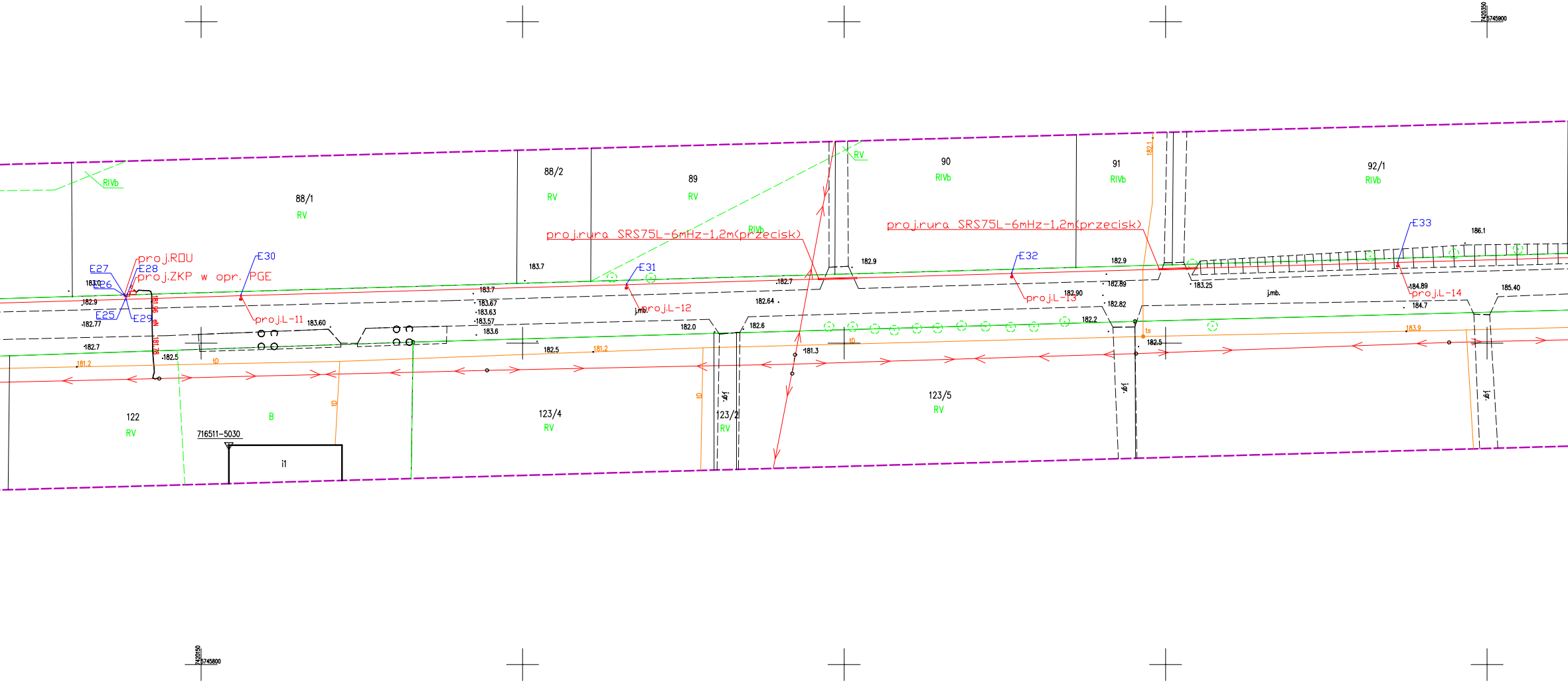
7420350
5745900
RIVb
88/1
RV
88/2
RV
89
RV
RV
90
RIVb
91
RIVb
92/1
RIVb
RIVb
proj.rura SRS75L-6mHz-1,2m(przecisk)
proj.rura SRS75L-6mHz-1,2m(przecisk)
E33
186.1
proj.RDU
E27
E28
proj.ZKP w opr. PGE
E30
183.0
E26
182.9
E25
E29
182.77
181.96 eN
181.78
182.7
182.5
181.2
proj.L-11
183.60
183.7
183.7
183.67
183.63
183.57
183.6
E31
j.mb.
proj.L-12
182.7
182.64
182.0
182.6
182.5
181.2
tD
tD
tD
182.9
E32
proj.L-13
182.90
182.9
182.89
182.82
182.2
182.1
ts
182.5
181.3
tD
183.25
j.mb.
184.89
proj.L-14
184.7
185.40
183.9
jgf.
jgf.
jgf.
122
RV
B
716511-5030
i1
123/4
RV
123/2
RV
123/5
RV
7420150
5745800

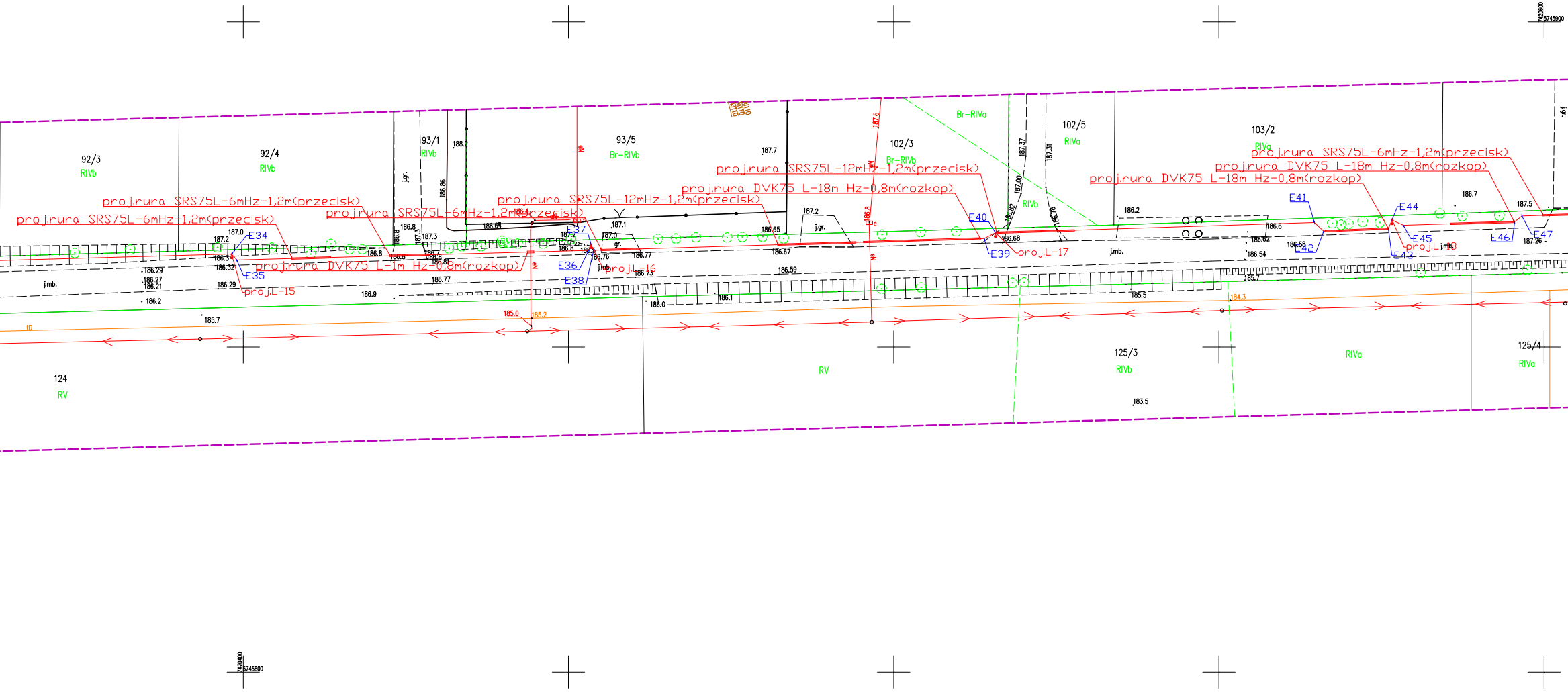
7420600
5745900
92/3
RIVb
92/4
RIVb
93/1
RIVb
93/5
Br-RIVb
102/3
Br-RIVb
Br-RIVa
102/5
RIVa
RIVb
103/2
RIVa
124
RV
RV
125/3
RIVb
RIVa
125/4
RIVa
proj.rura SRS75L-6mHz-1,2m(przecisk)
proj.rura SRS75L-6mHz-1,2m(przecisk)
proj.rura SRS75L-6mHz-1,2m(przecisk)
proj.rura SRS75L-12mHz-1,2m(przecisk)
proj.rura SRS75L-12mHz-1,2m(przecisk)
proj.rura DVK75 L-1m Hz-0,8m(rozkop)
proj.rura DVK75 L-18m Hz-0,8m(rozkop)
proj.rura SRS75L-6mHz-1,2m(przecisk)
proj.rura DVK75 L-18m Hz-0,8m(rozkop)
proj.rura DVK75 L-18m Hz-0,8m(rozkop)
E34
E35
E36
E37
E38
E39
E40
E41
E42
E43
E44
E45
E46
E47
proj.L-15
proj.L-16
proj.L-17
proj.L-18
eN
eN
eN
eN
j.gr.
j.gr.
j.gr.
gr.
j.mb.
j.mb.
j.mb.
j.mb.
tD
188.2
186.86
187.7
187.6
187.37
187.31
187.00
186.82
186.78
186.8
187.0
187.2
186.3
186.32
186.29
186.27
186.21
186.2
186.29
185.7
186.8
186.8
187.3
186.8
186.64
186.7
186.81
186.77
186.9
186.4
187.2
186.8
186.5
186.76
187.1
187.0
186.77
186.73
186.65
186.67
186.59
186.0
186.1
185.0
185.2
187.2
186.8
186.68
186.2
186.6
186.62
186.54
186.58
185.5
185.7
184.3
186.7
187.5
187.26
183.5
7420400
5745800

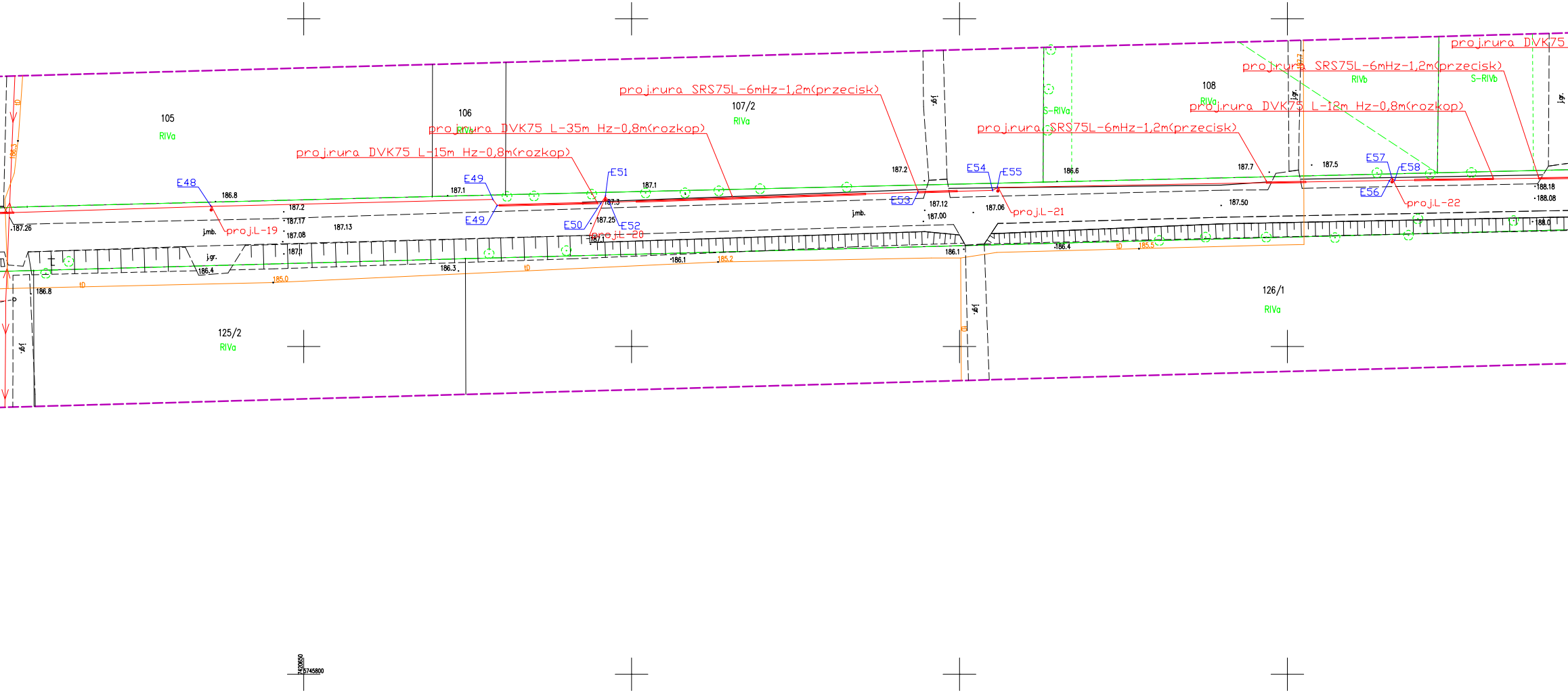
proj.rura DVK75
proj.rura SRS75L-6mHz-1,2m(przecisk)
RIVb
S-RIVb
proj.rura SRS75L-6mHz-1,2m(przecisk)
108
RIVa
proj.rura DVK75 L-12m Hz-0,8m(rozkop)
107/2
RIVa
S-RIVa
105
RIVa
106
RIVa
proj.rura DVK75 L-35m Hz-0,8m(rozkop)
proj.rura SRS75L-6mHz-1,2m(przecisk)
proj.rura DVK75 L-15m Hz-0,8m(rozkop)
E48
E49
E49
E50
E51
E52
E53
E54
E55
E56
E57
E58
proj.L-19
proj.L-20
proj.L-21
proj.L-22
j.mb.
j.gr.
tD
186.3
186.8
186.8
187.26
187.2
187.17
187.08
187.1
187.13
186.4
187.1
186.3
185.0
187.3
187.25
187.1
187.1
186.1
185.2
187.2
187.12
187.00
187.06
186.1
186.6
186.4
185.5
187.7
187.50
187.5
187.7
188.18
188.08
188.0
125/2
RIVa
126/1
RIVa
7420650
5745800

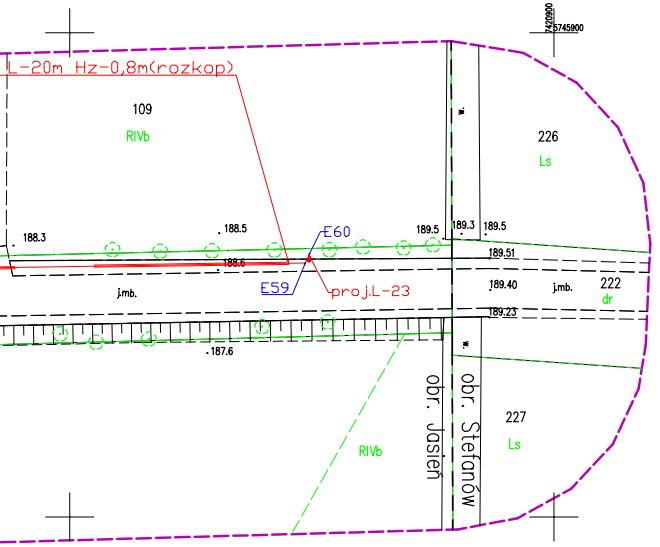

L-20m Hz-0,8m(rozkop)
109
RIVb
226
Ls
7420900
5745900
188.3
188.5
188.6
E60
E59
proj.L-23
189.5
189.3
189.5
189.51
189.40
j.mb.
j.mb.
222
dr
189.23
187.6
w.
w.
obr. Jasień
obr. Stefanów
RIVb
227
Ls
7420900
5745800